

FOTÓ DOKUMENTÁCIÓ


Megvalósult kerékpáros létesítményekről

Tárgy: „Belterületi kerékpárút építés Jánossomorján” tárgyú TOP-3.1.1.-15-GM1-2016-00015. azonosítószámú projekt keretén belül megvalósult „Jánossomorja, belterületi kerékpárút építés kivitelezési munkái, I.-II. rész” /építési beruházás/

I. rész:

A kiviteli terv szerinti - 0+079,57 - 0+000 km. és a 0+000 – 2+240, valamint a 2+900 - 3+739,96 km. szelvények között valósult meg a belterületi kerékpáros hálózat.

Bajcsy-Zsilinszky u.



Hársfa u.



Hársfa u.



Szabadság u.



Szabadság u.



Dózsa Gy. u.



Dózsa Gy. u.




Vasúti átjáró





Vasúti átjáró





Kossuth u.





Kossuth u – Szent István u.



Kossuth u.




Szent István u.




- II. **rész: 8507. j. út 2+240 – 2+900 km.sz. közötti út pályaszerkezet szélesítésével kétoldali kerékpársáv létesült 660 fm hosszban**

Szent István u.












Szent István út





Tarcsay u.





Tarcsay u.

EMLÉK TÁBLÁK

Polgármesteri Hivatal főbejáratának előterében



**Pusztasomorján, az 1956-os Emlékmű közelében
(Tarcsai u.)**



Ünnepélyes átadás

